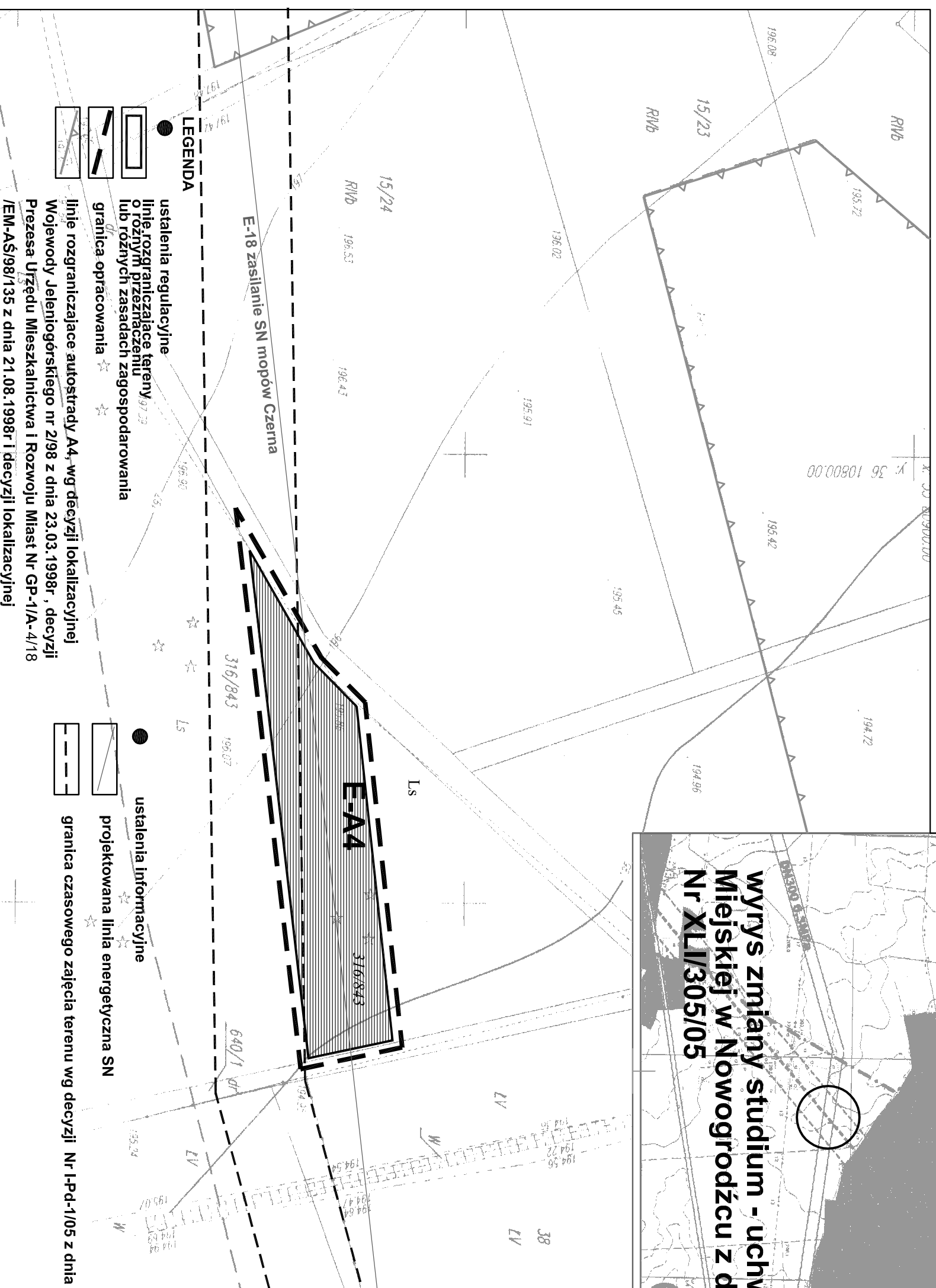
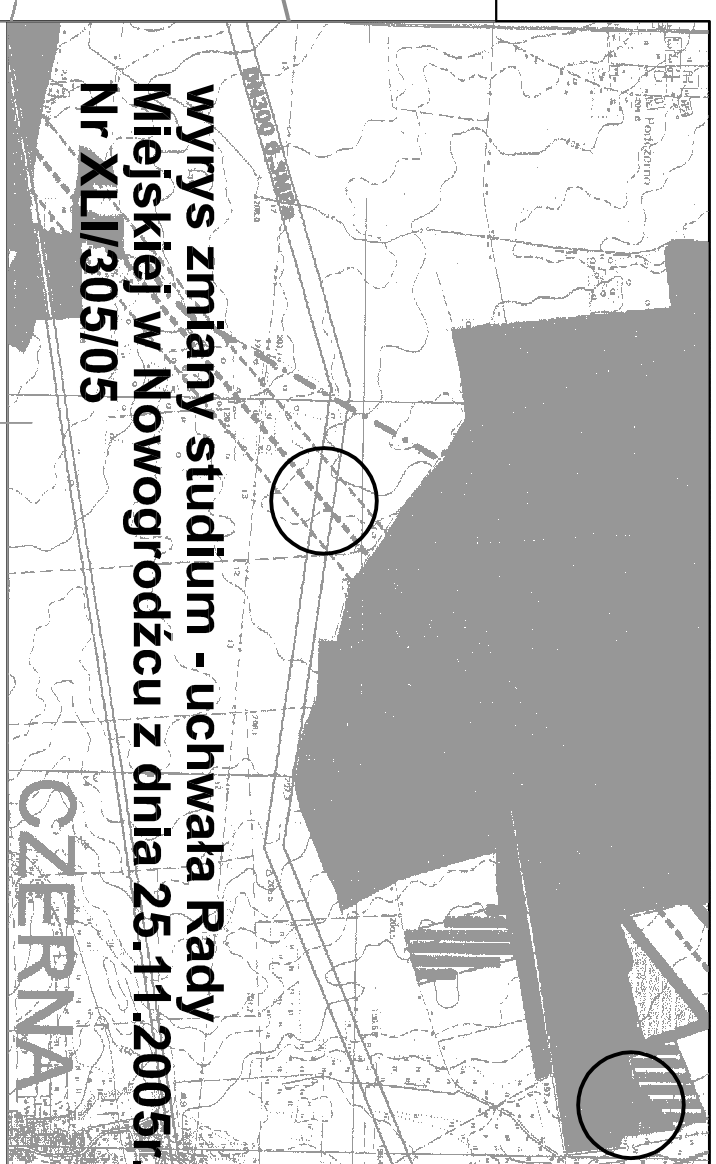
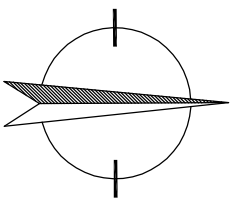


MIEJSCOWY PLAN ZAGOSPODAROWANIA PRZESTRZENNEGO TERENÓW W OBRĘBIE WSI CZERNA W GMINIE NOWOGRODZIEC ZWIĄZANYCH Z OBSŁUGĄ AUTOSTRADY A4 - ZAŁĄCZNIK NR 2

SKALA 1:1000



LEGENDA

- ustalenia regulacyjne
- ▭ linie rozgraniczające tereny o różnym przeznaczeniu lub różnych zasadach zagospodarowania
- ▭ granica opracowania
- ☆ linie rozgraniczające autostrady A4, wg decyzji lokalizacyjnej Wojewody Jeleniogorskiego nr 2/98 z dnia 23.03.1998r., decyzji Prezesa Urzędu Mieszkalnictwa i Rozwoju Miast Nr GP-1/A-4/18 /EM-AS/98/135 z dnia 21.08.1998r i decyzji lokalizacyjnej Wojewody Dolnośląskiego z dnia 3.02.2005r. NR I-Pd-1/05

- ustalenia informacyjne
- ▭ projektowana linia energetyczna SN
- ▭ granica czasowego zajęcia terenu wg decyzji Nr I-Pd-1/05 z dnia 3.02.2005r.

● przeznaczenie terenu



tereny obsługi autostrady A4 związane ze skorygowanym przebiegiem linii energetycznej SN zasilającej MOP Czerna