


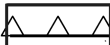



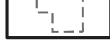

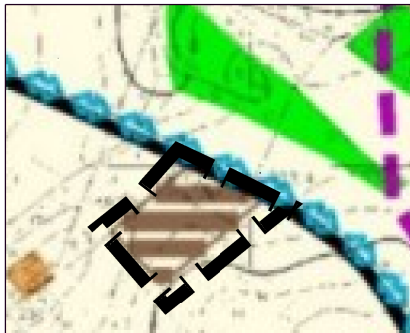
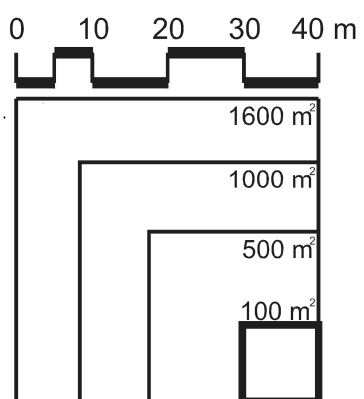


oznaczenia:

-  LINIE ROZGRANICZAJĄCE
-  SYMBOL TERENU
-  MN TEREN PROJ. ZABUDOWY JEDNORODZINNEJ
-  NIEPRZEKRACZALNE LINIE ZABUDOWY
-  ZIELEŃ WYSOKA PROJEKTOWANA
-  LINIE PODZIAŁÓW WEWNĘTRZNYCH ustalone / orientacyjne
-  PROJ. CIĄG PIESZO-JEZDNY
-  PROPONOWANA LOKALIZACJA ZABUDOWY
-  GRANICA ZMIANY MPZP



WYRYS Z RYSUNKU STUDIUM UWARUNKOWAŃ I KIERUNKÓW ZAGOSPODAROWANIA PRZESTRZENNEGO MIASTA I GMINY NOWOGRODZIEC



ZAŁĄCZNIK GRAFICZNY NR 2 DO UCHWAŁY Nr
RADY MIEJSKIEJ W NOWOGRODZCU z dnia

BIURO URBANISTYKI i ARCHITEKTURY
58-500 Jelenia Góra, ul. Grodzka 13, tel.: (075)7522400



ZMIANA MIEJSCOWEGO PLANU ZAGOSPODAROWANIA PRZESTRZENNEGO wsi WYKROTY

RYSUNEK ZMIANY PLANU NR 2

ZESPÓŁ AUTORSKI: mgr Michał WILEJCZYK - gł. proj.
arch. Artur DOMAGAŁA
inż. Jacek MAGIERA

Na podstawie mapy zasadniczej w skali 1:1000

SKALA 1:1000

listopad 2008