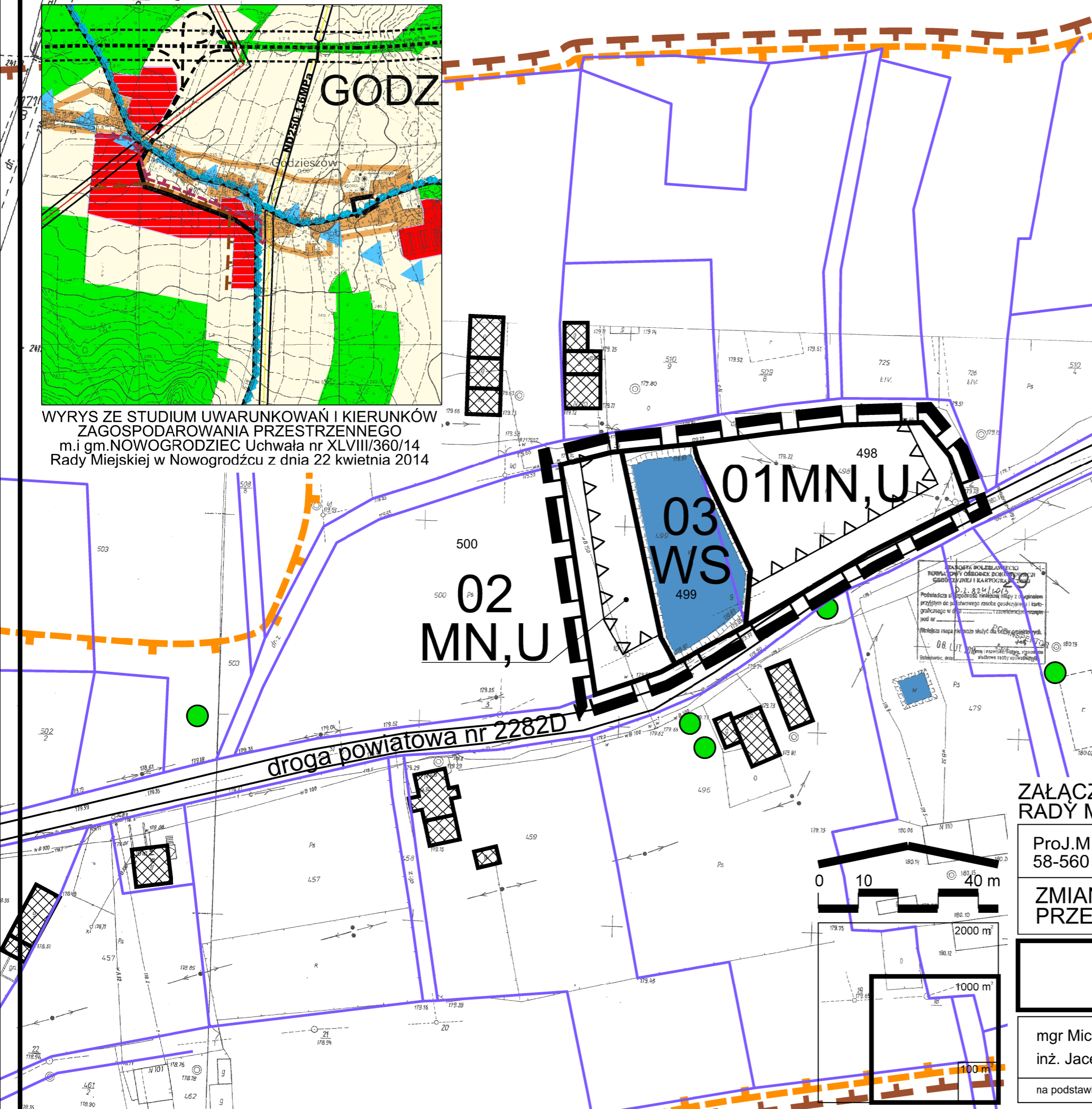

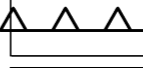
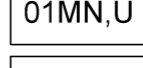


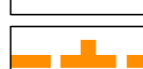








WYRYS ZE STUDIUM UWARUNKWAŃ I KIERUNKÓW ZAGOSPODAROWANIA PRZESTRZENNEGO m.i gm.NOWOGRODZIEC Uchwała nr XLVIII/360/14 Rady Miejskiej w Nowogrodzcu z dnia 22 kwietnia 2014



- OZNACZENIA GRAFICZNE**
-  LINIE ROZGRANICZAJĄCE
 -  NIEPRZEKRACZALNE LINIE ZABUDOWY
 -  SYMBOL I OZNACZENIE TERENÓW
 -  TERENY ZABUDOWY MIESZKANIOWEJ JEDNORODZINNEJ
 -  TERENY ZABUDOWY USŁUGOWEJ
 -  TEREN WÓD POWIERZCHNIOWYCH
 -  GRANICE HISTORYCZNEGO UKŁADU RURALISTYCZNEGO
 -  GRANICE STREFY OBSERWACJI ARCHEOLOGICZNEJ
 -  GRANICA OBSZARU OBJĘTEGO PLANEM
 -  ZIELEŃ ISTNIEJĄCA
 -  GRANICE DZIAŁEK
 -  ISTNIEJĄCA ZABUDOWA W SĄSIEDZTWIE

PROJEKT WYKONAN PRZEZ
 BIURO PROJEKTOWE "PROJ.M."
 D.2.824/14/15
 Podlega do doposażenia niniejszy projekt oplanem
 przytym do posiadanych zasobów geodezyjnych i karto-
 graficznych w dotychczasowym i zrealizowanym
 08.11.2015
 Wskazuje na nieprawidłowości w dotychczasowym
 08.11.2015
 Wskazuje na nieprawidłowości w dotychczasowym
 08.11.2015

ZAŁĄCZNIK GRAFICZNY Nr 3 DO UCHWAŁY Nr XLIX/368/14 RADY MIEJSKIEJ w NOWOGRODZCU z dnia 06 czerwca 2014

Proj.M. Jacek Magiera, ul. Staromiejska 8/2U, 58-560 Jelenia Góra, tel.:508396919; e-mail: projm@interia.pl

ZMIANA MIEJSCOWEGO PLANU ZAGOSPODAROWANIA PRZESTRZENNEGO WSI GODZIESZÓW

RYSUNEK PLANU nr 1

mgr Michał WILEJCZYK - gł. proj.
 inż. Jacek MAGIERA
 na podstawie mapy zasadniczej

SKALA 1:1000

zał. nr
1
 październik 2013